

**ZAKŁAD ROBÓT DROGOWYCH DROROB**

24-100 Puławy; ul. Baczyńskiego 28

NIP: 712-132-43-43

kom: 603-888-732; e-mail: drorob@onet.pl



Z. R. D. DROROB  
EGZ. 2

**ZAMAWIAJĄCY:**

**GMINA MIASTO KRASNYSTAW**

22-300 Krasnystaw; Plac 3-go Maja 29

tel. 82 576-21-57; fax. 82 576-23-77;

**INWESTYCJA:**

**Budowa ul. Jabłonkowej w Krasnymstawie  
(dr. gm. nr 109780L)**

**OBIEKT:**

**Budowa ul. Jabłonkowej w Krasnymstawie  
(dr. gm. nr 109780L)  
odc. dług. 192 m**

**STADIUM:**

**MATERIAŁY DO WNIOSKU O WYDANIE DECYZJI  
O ZEZWOLENIU NA REALIZACJĘ INWESTYCJI DROGOWEJ**

**LOKALIZACJA:**

**Nr działek str. tytułowa 2**

**BRANŻA**

**DROGOWA**

Stanowisko:	Imię i nazwisko	Nr uprawnień	Podpis
Projektant b. drogowa	mgr inż. Miłosz Kłyś	2743/Lb/94	
Sprawdzający b. drogowa	mgr inż. Władysław Kłyś	226/66	
Kier. pracowni	mgr inż. Miłosz Kłyś	2743/Lb/94	

Załącznik Nr ..... do decyzji AB. 6760.3792c  
z dnia 15.09.2017  
zezwolenia na realizację inwestycji  
drogowej

Z up. STAROSTY

Mariusz Frąc  
NACZELNIK WYDZIAŁU  
Architektury i Budownictwa

**LUBLIN; maj 2017 r.**

**DZIAŁKI STANOWIĄCE PAS DROGOWY PROJEKTOWANEJ ULICY.**

- Gmina Krasnystaw Miasto; Obręb Nr 3 Góry Przedmieście; arkusz 1 (060601\_1.0003): 510

**DZIAŁKI DO CZĘŚCIOWEGO TRWAŁEGO ZAJĘCIA**

- Gmina Krasnystaw Miasto; Obręb Nr 3 Góry Przedmieście; arkusz 1 (060601\_1.0003):  
199/10 (199/28); 199/11 (199/30); 199/12 (199/32); 199/17 (199/34);  
199/18 (199/36); 199/22 (199/38); 199/24 (199/40); 225/1 (przejęcie w całości); 225/2 (225/4); 226/5 (226/21); 226/7 (226/13); 226/8 (226/14);  
226/9 (226/16); 228/10 (226/18); 509/1 (509/8)

**UWAGA.**

1. W nawiasach podano numery działek po podziale nieruchomości, które stają się własnością Zarządcy Drogi.

**DZIAŁKI DLA KTÓRYCH USTALA SIĘ OBOWIĄZEK DOKONANIA BUDOWY LUB PRZEBUDOWY SIECI UZBROJENIA TERENU****A. Budowa/Przebudowa sieci energetycznych (linia nn oświetleniowa):**

- Gmina Miasto Krasnystaw - Obręb Nr 3 Góry Przedmieście; arkusz 1: (060601\_1.0003): 199/12 (199/31); 199/10 (199/27)

**UWAGA.**

1. W nawiasach podano numery działek po podziale nieruchomości, które pozostają własnością właściciela działki

**DZIAŁKI NA KTÓRYCH ROBOTY BĘDĄ PROWADZONE NA PODSTAWIE OŚWIADCZENIA O PRAWIE DYSPONOWANIA NIERUCHOMOŚCIĄ NA CELE BUDOWLANE**

- Gmina Krasnystaw Miasto - Obręb Nr 3 Góry Przedmieście; arkusz 1: (060601\_1.0003): 250; 199/11 (199/29)

**UWAGA.**

1. W nawiasach podano numery działek po podziale nieruchomości, które pozostają własnością właściciela działki

**SPIS TREŚCI**

<b>I. Część opisowa</b>		
<b>1.</b>	<b>Charakterystyka i zakres przedsięwzięcia.....</b>	<b>str. 4</b>
1.1.	Podstawa opracowania.....	str. 4
1.2.	Określenie przedmiotu i zakresu inwestycji.....	str. 4
1.3.	Lokalizacja przedsięwzięcia (w tym obszary chronione lub zamknięte).....	str. 5
1.4.	Opis stanu zainwestowania.....	str. 6
1.4.1.	Opis stanu istniejącego.....	str. 6
1.4.2.	Wymagane rozbiórki.....	str. 6
1.5.	Charakterystyka techniczna obiektu.....	str. 6
1.5.1.	Klasa techniczna.....	str. 6
1.5.2.	Projektowany pas drogowy.....	str. 6
1.5.3.	Plan sytuacyjny.....	str. 7
1.5.4.	Przekrój normalny.....	str. 7
1.5.5.	Profil podłużny.....	str. 7
1.5.6.	Skrzyżowania.....	str. 8
1.5.7.	Zjazdy.....	str. 8
1.5.8.	Odwodnienie.....	str. 9
1.5.9.	Konstrukcja.....	str. 9
1.5.10.	Kolorystyka.....	str. 9
1.6.	Granice terenu objętego wnioskiem.....	str. 10
<b>2.</b>	<b>Analiza powiązań z drogami publicznymi.....</b>	<b>str. 10</b>
<b>3.</b>	<b>Określenie zmian w istniejącej infrastrukturze.....</b>	<b>str. 10</b>
3.1.	Infrastruktura drogowa.....	str. 10
3.2.	Infrastruktura wodno-kanalizacyjna.....	str. 10
3.2.1.	Urządzenia wodociągowe.....	str. 10
3.2.2.	Urządzenia kanalizacyjne.....	str. 10
3.3.	Infrastruktura gazowa.....	str. 10
3.4.	Infrastruktura energetyczna.....	str. 11
3.5.	Infrastruktura telekomunikacyjna.....	str. 11
<b>4.</b>	<b>Wpływ inwestycji na środowisko.....</b>	<b>str. 11</b>
<b>II. Załączniki – opinie</b>		
1.	Opinia Zarządu Województwa Lubelskiego	str. 12
2.	Opinia Zarządu Powiatu Krasnostawskiego	str. 14
3.	Opinia Burmistrza Krasnegostawu	str. 16
4.	Opinia LWKZ	str. 17
<b>III. Załączniki – wykazy właścicieli działek</b>		
1.	Skrócone wypisy z ewidencji nieruchomości	
2.	Wykaz nieruchomości przeznaczonych do nabycia pod budowę ulicy	
3.	Wykaz działek dla których ustalono obowiązek budowy/przebudowy sieci uzbrojenia terenu	
4.	Wykaz działek na których roboty prowadzone będą na podstawie Oświadczenia o prawie dysponowania nieruchomością na cele budowlane	
5.	Wypis z KW działek do przejęcia w całości (060601_1.0003: dz. nr 225/1)	
<b>IV Część rysunkowa</b>		
1.	Mapka orientacyjna (skala 1:10000)	
2.	Plan sytuacyjny (skala 1:500)	
3.	Plan sytuacyjny – mapa ewidencyjna (skala 1:500)	

**Część opisowa do Materiałów do wniosku  
o wydanie decyzji o zezwoleniu na realizację inwestycji drogowej  
pn. „Budowa ul. Jabłonkowej w Krasnymstawie (dr. gm. nr 109780L)  
odc. dług. 192 m**

**1. Charakterystyka i zakres przedsięwzięcia.**

**1.1. Podstawa opracowania:**

- Ustawa z dnia 10 kwietnia 2003 r. o szczególnych zasadach przygotowania i realizacji inwestycji w zakresie dróg publicznych (Dz. U. z 2015 r. poz. 2031 wraz z późn. zm.),
- Ustawa z dnia 07 lipca 1994 r. - Prawo budowlane (Dz.U. z 2016 r. poz. 290 wraz z późn. zm.),
- Ustawa z dnia 21 marca 1985 r. o drogach publicznych (Dz.U. z 2016 r. poz. 1440 wraz z późn. zm.),
- Rozporządzenie Ministra Transportu i Gospodarki Morskiej z dnia 2 marca 1999 r. w sprawie warunków technicznych, jakim powinny odpowiadać drogi publiczne i ich usytuowanie (Obwieszczenie Ministra Infrastruktury z dn. 23 grudnia 2015 r. w sprawie ogłoszenia jednolitego tekstu rozporządzenia Ministra Transportu i Gospodarki Morskiej w sprawie warunków technicznych, jakim powinny odpowiadać drogi publiczne i ich usytuowanie Dz.U. z 2016 poz. 124)
- Umowa zawarta z Miastem Krasnystaw na opracowanie dokumentacji,
- Mapa do celów projektowych zaktualizowana na dzień 10.07.2013 r. przez geodetę uprawnionego, przyjęta do zasobów PODGiK w Krasnymstawie i zarejestrowana pod numerem P.0606.2016.951 w dniu 28.11.2016 r.
- Dokumentacja geotechniczna podłoża gruntowego opracowana przez inż. L. Maciąga (UPR geol. VII-1125),
- Warunki techniczne wydane przez gestorów sieci.

**1.2. Określenie przedmiotu i zakresu inwestycji.**

Przedmiotem przedsięwzięcia jest inwestycja: „**Budowa ul. Jabłonkowej w Krasnymstawie, (dr. gm. nr 109780L), odc. dług. 192 m**”

**Zakres i cel inwestycji:**

Budowa obejmuje swoim zakresem urządzenie ulicy Jabłonkowej na odcinku dług. 192 m (od ul. Nasiennej w str. wschodnią).

Podstawowym celem inwestycji jest zapewnienie obsługi komunikacyjnej domów jednorodzinnych i działek budowlanych.

Zakres przedsięwzięcia obejmuje:

**w branży drogowej:**

- roboty przygotowawcze, w tym:
  - pomiarowe roboty – 0,19 km,
  - rozbiórka nawierzchni w miejscach włączeń do istniejących odcinków ulic,
  - regulacja wysokościowa pokryw zaworów i włączów do studz. uzbrojenia podziemnego,
- roboty ziemne:
  - wykopy – 224 m<sup>3</sup>,
  - nasypy – 51 m<sup>3</sup>,

- ustawienie krawężników wtopionych – ca 390 m,
- budowa jezdni o nawierzchni z bitumicznej – ca 990 m<sup>2</sup>,
- budowa zjazdów indywidualnych i publicznych – 10 szt,
- roboty wykończeniowe w tym:
  - oznakowanie poziome i pionowe,
  - roboty porządkowe.

w branży gazownictwa:

- przebudowa sieci gazowej; w tym:
  - gazociągu o śr 50 mm – 2 odcinki o łącznej dług. ca 53 m,
  - przyłącza gazowego o śr. 25 mm – 1 odcinek dług. 7,5 m.

w branży elektrycznej:

- zabezpieczenie kabli nn – zabezpieczenie 2 skrzyżowań o łącznej dług. 13,2 m,
- budowa linii oświetlenia ulicznego; w tym:
  - budowa linii kablowej nn – ca. 277 m,
  - ustawienie słupów oświetleniowych – 9 szt,
- przebudowa napowietrznej linii oświetleniowej nn; w tym:
  - demontaż opraw oświetleniowych (typ LED) – 2 szt.

w branży telekomunikacyjnej:

- operator Akasha.Net:
  - zabezpieczenie linii kablowej światłowodowej – 5 skrzyżowań o łącznej dług. ca 32 m,
  - przełożenie kablowej linii światłowodowej na 2 odcinkach o łącznej dług. ca. – 10 m,
- operator Orange:
  - zabezpieczenie kabla doziemnego (miedzianego) -7 skrzyżowań o łącznej dług. ca. – 65 m,
  - przełożenie kabla doziemnego (miedzianego) na 4 odcinkach o łącznej dług. ca. – 165 m.

w branży zieleni:

- wycinka kolidujących z projektowanym zakresem robót drogowych:
  - o drzewa – 1 szt.,
  - o krzewy – 8,5 m<sup>2</sup>.

**1.3. Lokalizacja przedsięwzięcia (w tym obszary chronione lub zamknięte).**

Projektowana budowa ul. Jabłonkowej położona jest na obszarze administracyjnym województwa lubelskiego, na terenie miasta Krasnystaw.

Na obszarze lokalizacji ul. Jabłonkowej brak obowiązującego MPZP.

Obszar lokalizacji inwestycji nie leży w obrębie obszarów zamkniętych, położony jest w obrębie Grabowiecko-Strzeleckiego Obszaru Chronionego Krajobrazu.

Projektowany pas drogowy leży w pobliżu stanowiska archeologicznego nr 65 prowadzenie prac zgodnie z warunkami określonymi w opinii WUOZ Delegatura w Chełmie.

#### **1.4. Opis stanu zainwestowania terenu.**

##### **1.4.1. Stan istniejący.**

###### **Klasa i funkcje drogi.**

Ulica Jabłonkowa (dr. gm nr 109780L) jest drogą klasy D (dojazdowa).

Funkcja drogi:

- obsługa przyległych obiektów (budynki jednorodzinne, działki użytkowane rolniczo – planowane przekształcenie terenów w tereny budowlane).

###### **Pas drogowy**

Pas drogowy o szerokości 3,0m.

###### **Jezdnia**

Droga nie ma urządzonych jezdni, drogą gruntową, lokalnie umocniona żużlem/kruszywem, odcinkami położona poza obszarem działki pasa drogowego.

###### **Warunki geotechniczne.**

Obszar projektowanej ulicy leży na wyniosłości lessowej w obszarze mułków (pyłów), mułków piaszczystych.

W podłożu występują grunty rodzime, podłoże badanego terenu jest jednorodne warstwa twardoplastycznych gruntów pylastych i gliniastych (pyły i gliny pylaste) położone są na warstwie piasku pylastego. Warunki gruntowo-wodne zakwalifikowano do prostych i ustalono pierwszą kategorię geotechniczną.

###### **Uzbrojenie terenu.**

W obrębie pasa robót (pasa drogowego) występują:

- kable energetyczne (nn),
- linie napowietrzne nn,
- sieć telefoniczna (operatorów ORANGE i Akasha.Net),
- sieć gazowa,
- sieć wodociągowa,
- sieć kanalizacji sanitarnej.

###### **Zieleń.**

Na obszarze planowanej inwestycji występuje:

- roślinność wysoka i niska - pojedyncze drzewa i krzewy,
- zespoły darniowe – powierzchnie nie umocnione w projektownym pasie drogowym.

##### **1.4.2. Wymagane rozbiórki.**

Projektowane roboty wymagają rozbiórek n/w obiektów:

- elementy drogi:
  - jezdnie i krawężniki w miejscach włączeń projektowanych elementów.

#### **1.5. Charakterystyka techniczna obiektu.**

##### **1.5.1. Klasa techniczna.**

Klasa drogi – D (dojazdowa).

##### **1.5.2. Projektowany pas drogowy.**

Wydzielony pas drogowy dostosowano do:

- stanu posiadania nieruchomości Gminy Miasto Krasnystaw,
- projektowanych elementów drogi,

Zaprojektowano pas drogowy zmiennej szerokości 8,0 – 9,4 m.

W projektowanym pasie umieszczono docelowe elementy drogi i urządzenia związane z drogą oraz zachowano lokalizację pozostałego uzbrojenia terenu (urządzenia niezwiązane z ruchem), część linii uzbrojenia przebiega po terenie przyległych działek budowlanych (lub przewidywanych do zabudowy), zachowano wymagania §6 i 7 Rozp. Min. Transportu i Gospodarki Morskiej z dnia 2 marca 1999 r. w sprawie warunków technicznych, jakim powinny odpowiadać drogi publiczne i ich usytuowanie.

#### 1.5.3. Plan sytuacyjny.

Trasę ulicy dostosowano do wyznaczonego pasa drogowego, zaprojektowano w postaci kombinacji odcinków prosto- i krzywo liniowych; na trasie występują:

- 2 łuki kołowe; o promieniu:
  - $R=20$  m – w obrębie skrzyżowania,
  - $R=250$  m – na trasie ulicy,
- 1 załomy trasy ( $\gamma < 0,5^\circ$ ).

#### 1.5.4. Przekrój normalny.

Przekroje normalne zaprojektowano, dostosowując je do szerokości pasa drogowego oraz ukształtowania i zagospodarowania terenu:

##### Przekrój nr 1 na odcinku 0+012,94

- szerokość jezdni  $2 \times 2,50$  m,
- pochylenie poprzeczne jezdni 2% (lewostronne),
- obramowanie jezdni – krawężnik wtopiony  $12 \times 25$  cm,
- pobocza obustronne szerokości  $2 \times 0,75$  m,
- pochylenie pobocza – 6% (na zewnątrz korony).

##### **UWAGA**

1. Na odcinku 0+000 – 0+012,94 – zmiana ukształtowania i włączenie w krawędź jezdni ul. Nasienna – ul. Jabłonkowa (odcinek urządzony),
2. W obrębie skrzyżowania pochylenie poprzeczne dostosowane do odwodnienia jezdni §62 Rozporządzenia Ministra Transportu i Gospodarki Morskiej z dnia 2 marca 1999 r. w sprawie warunków technicznych, jakim powinny odpowiadać drogi publiczne i ich usytuowanie (Dz.U. z 2016 poz. 124)

##### Przekrój nr 2 na odcinku od 0+027,94 do 0+180,90

- szerokość jezdni  $2 \times 2,50$  m,
- pochylenie poprzeczne jezdni  $\pm 2\%$  (obustronne),
- obramowanie jezdni – krawężnik wtopiony  $12 \times 25$  cm
- pobocza obustronne szerokości  $2 \times 0,75$  m,
- pochylenie pobocza – 6% (na zewnątrz korony).

#### 1.5.5. Profil podłużny.

W profilu podłużnym zaprojektowano ukształtowanie wysokościowe osi jezdni. Niweletę prowadzono dostosowując jej ukształtowanie do:

- istniejącego ukształtowania terenu
- lokalizacji uzbrojenia w pasie drogowym (podziemnego i naziemnego).

Zaprojektowano niwelety o następujących parametrach:

- pochylenie minimalne  $i=0,3\%$ ,

- pochylenie maksymalne  $i=2,5\%$ ,
- wyokrąglenia załomów ( $\Delta i > 1,0\%$ ) łukami pionowymi o promieniu:
  - wklęsłe –  $R=2000$  m,
  - wypukłe –  $R=700; 2500$  m.

#### 1.5.6. Skrzyżowania.

Projektowany odcinek obejmuje 1 skrzyżowanie z drogą publiczną (ul. Nasienna – ul. Jabłonkowa – odc. urządzony):

- km 0+000,00:
  - typ skrzyżowania – zwykłe trójwlotowe (typ rozwidlenie)
  - projektowany wlot – ul. Jabłonkowa – wlot podporządkowany,
  - szer. wlotu – zmienna 5,0 – 9,4 m – wlot w łuku,
  - pochylenie wlotu podporządkowanego –  $2,5\%$ ,
  - promienie wyokrągłające  $R=7; 25$  m,
  - widoczność – ograniczona (ogrodzenia, żywopłoty w trójkącie widoczności).

#### UWAGA.

- 1) W związku z ukształtowaniem projektowanego wlotu ul. Jabłonkowej, w łuku o  $R=20$  m, krawędź wewnętrzną wyokrąglono łukiem o  $R=6$  m, a krawędzi zewnętrznej łukami odwrotnymi o  $R=25$  m.

W km 0+191,73 zaprojektowano połączenie projektowanego odcinka z planowanymi drogami:

- drogą publiczną (dz. nr 226/5),
- drogą osiedlową/wewnętrzną (dz nr 226/6).

#### UWAGA.

- 1) Zgodnie z art. 2 pkt 10 Ustawy prawo o ruchu drogowym (tekst jednolity Dz.U. z 2017 r. poz. 128) do czasu realizacji planowanych dróg (publicznych) połączenie w km 0+191,73 nie jest skrzyżowaniem w rozumieniu ustawy.

Po wybudowaniu wlotów/wylotów na długości min. 20 m połączenie stanie się skrzyżowaniem:

- typ skrzyżowania – zwykłe trójwlotowe (typ T)
- projektowany wlot – ul. Jabłonkowa,
- szer. wlotu – 5,0 m,
- pochylenie wlotu –  $0,3\%$ ,
- promienie wyokrągłające -  $R=6$  m,
- widoczność – zapewniona.

#### 1.5.7. Zjazdy.

W ramach budowy planuje się urządzenie zjazdów:

- publicznych,
- indywidualnych.

Ukształtowanie zjazdów publicznych:

- szer. jezdni – 3,5 (5,0) m,
- szer. poboczy – 0,75 m,
- promienie wyokrągłające –  $R=5(6)$  m,

Ukształtowanie zjazdów indywidualnych:

- szer. jezdni – min. 3,0 m (dostosowanie do szer. bramy),
- szer. poboczy – 0,5 m,
- ukształtowanie krawędzi – skosy 1:1 (na dług. 1,5 m).

#### 1.5.8. Odwodnienie.

W ramach budowy planuje się odprowadzenie wód opadowych powierzchniowo na nieutwardzone powierzchnie pasa drogowego.

#### 1.5.9. Konstrukcja.

##### 1.5.9.1. Konstrukcja jezdni

Projektowaną konstrukcję dostosowano do:

- poj. obliczeniowego 100 kN/oś,
- kategoria ruchu KR2,
- trwałość – 20 lat.

Zaprojektowano konstrukcję :

- w-wa ścieralna grub. 4 cm z betonu asfaltowego,
- w-wa wiążąca grub. 8 cm z betonu asfaltowego,
- w-wa podbudowy zasadniczej grub. 20 cm z mieszanki niezwiązanej (0/63 mm),
- w-wa podbudowy pomocniczej grub. 15 cm z mieszanki zw. cementem klasy 1.5/2,0,
- istniejące podłoże kategorii G3 (pyły, piaski pylaste, warunki wodne dobre).

##### 1.5.9.2. Obramowanie jezdni

Obramowanie jezdni wykonać krawężnikiem:

- wtopionym 12x25 cm – na ławie betonowej (C12/15) zwykłej.

##### 1.5.9.3. Konstrukcja zjazdów

Konstrukcja zjazdów publicznych taka jak dla konstrukcji jezdni (pkt. 1.5.9.1.)

Konstrukcja zjazdów indywidualnych:

- w-wa ścieralna z kostki brukowej grub. 8 cm na podsypce cementowo-piaskowej grub. 3 cm,
- w-wa podbudowy grub. 16 cm z mieszanki niezwiązanej (0/31 mm),
- w-wa wzmocnionego podłoża grub. 15 cm z mieszanki związanej cementem klasy 1,5/2,0.
- obramowanie nawierzchni zjazdu krawężnikiem wtopionym 12x25 cm na ławie betonowej zwykłej

#### 1.5.10. Kolorystyka.

Inwestor ustali kolorystykę nawierzchni brukowanych wg własnego uznania, proponuje się:

- nawierzchnia – kolor czarny (naw. bitumiczna),
- krawężniki - kolor szary,
- zjazdy – kolor szary.

### **1.6. Granice terenu objętego wnioskiem.**

Granice terenu objętego wnioskiem przedstawiono:

- trwale zajęcie terenu - na załączniku graficznym Plan sytuacyjny (rys. 2 i rys. 3) i na Mapach podziału które są jednocześnie granicami pasa drogowego (istniejącego i projektowanego),
  - obszar terenu:
    - objętego obowiązkiem budowy/przebudowę sieci uzbrojenia terenu (art. 11f ust 1 pkt. 8e i pkt. 8i),
    - na którym roboty prowadzone będą na podstawie Oświadczenia Inwestora o prawie dysponowania nieruchomością na cele budowlane
- na załączniku graficznym Plan sytuacyjny (rys. 2 i rys. 3).

Zamierzone roboty wymagają dodatkowego trwałego zajęcia działek (patrz str. 2).

### **2. Analiza powiązań z drogami publicznymi.**

Powiązania z siecią dróg publicznych przedstawiono na Mapce orientacyjnej (skala 1:10000).

Projektowany odcinek łączy się z siecią dróg uzupełniających miasta Krasnystaw – poprzez skrzyżowanie zwykłe:

- ul. Jabłonkowa (dr. gm. nr 109780L) – istn. odcinek,
- ul. Nasienna (dr. gm. nr 109848L).

Zarządca dróg gminnych planuje dalszą rozbudowę sieci dróg publicznych i wewnętrznych w obrębie planowanego osiedla mieszkaniowego (dz. 226/5, 226/6), połączenie budowanego odcinka drogi zostanie przekształcone w skrzyżowanie zwykłe.

### **3. Określenie zmian w istniejącej infrastrukturze.**

Zmiany w istniejącej infrastrukturze opisane w punktach poniżej.

#### **3.1. Infrastruktura drogowa.**

Wg pkt. 1 i 2

#### **3.2. Infrastruktura wodno-kanalizacyjna.**

##### **3.2.1. Urządzenia wodociągowe.**

W ramach inwestycji nie zachodzi konieczność przebudowy sieci wodociągowej.

##### **3.2.2. Urządzenia kanalizacyjne (kanalizacja sanitarna).**

W ramach inwestycji nie zachodzi konieczność przebudowy sieci kanalizacji sanitarnej, Pokrywy włączów do studni kanalizacyjnych dostosowane zostaną do poziomu umacnianych powierzchni.

Wszelkie prace (na istniejącej sieci kanalizacyjnej) zaprojektowano zgodnie z wydanymi warunkami przez Instytucję zarządzającą uzbrojeniem, tj. Przedsiębiorstwo Gospodarki Komunalnej w Krasnymstawie.

#### **3.3. Infrastruktura gazowa.**

W ramach inwestycji zachodzi konieczność przebudowy sieci gazowej:

- gazociągu o śr 50 mm – 2 odcinki o łącznej dług. ca 53 m,
- przyłącza gazowego o śr. 25 mm – 1 odcinek dług. 7,5 m.

Wszelkie prace (na istniejącej sieci gazowej) zaprojektowano zgodnie z wydanymi warunkami przez Instytucję zarządzającą uzbrojeniem, tj. PSG Oddział w Tarnowie Zakład w Lublinie.

### **3.4. Infrastruktura energetyczna.**

W ramach inwestycji nie zachodzi konieczność przebudowy urządzeń energetycznych, istn. linie kablowe nn wymagają zabezpieczenia kabli nn (2 skrzyżowania o łącznej dług. 13,2 m).

Budowa linii oświetlenia ulicznego (własność Zarządcy Drogi); w tym:

- budowa linii kablowej nn – ca. 277 m,
- ustawienie słupów oświetleniowych wraz z oprawami (LED) – 9 szt,
- demontaż opraw oświetleniowych (typ LED) – 2 szt.

Wszelkie prace związane z przyłączeniem budowanej linii oświetleniowej do sieci istniejącej zaprojektowano zgodnie z wydanymi warunkami przez dostawcę energii tj. PGE Dystrybucja SA; Oddział Zamość; Rejon Energetyczny Chełm.

Włączenie do istniejącej sieci energetycznej wymaga czasowego zajęcia części przyległych działek.

### **3.5. Infrastruktura telekomunikacyjna.**

W ramach inwestycji zachodzi konieczność:

- 1) zabezpieczenie skrzyżowań z linią światłowodową – 2 szt.,
- 2) przełożenie kablowej linii doziemnej (operator ORANGE) na odcinku o łącznej dług. ca. – 165 m,
- 3) przełożenie kablowej linii światłowodowej (operator Akasha.Net) na odcinku o łącznej dług. ca. – 10 m,

Wszelkie prace (na istniejącej sieci telekomunikacyjnej) zaprojektowano zgodnie z wydanymi warunkami przez Instytucję zarządzającą uzbrojeniem, tj.

- ORANGE Dział Ewidencji i Zarządzania Danymi o Infrastrukturze 1-Łódź,
- Akasha.Net w Krasnymstawie.

## **4. Wpływ inwestycji na środowisko**

Inwestycja nie jest zaliczona do inwestycji mogących potencjalnie znacząco oddziaływać na środowisko, dla których może zachodzić konieczność przeprowadzenia oceny oddziaływania na środowisko (Obwieszczenie Prezesa Rady Ministrów z dn. 21.12.2015 r. ws. ogłoszenia jednolitego tekstu rozporządzenia Rady Ministrów ws przedsięwzięć mogących znacząco oddziaływać na środowisko Dz. U. z 2016 r. poz. 71).

Zgodnie z art. 59 Ustawy z dn. 03.10.2008 r. o udostępnianiu informacji o środowisku i jego ochronie, udziale społeczeństwa w ochronie środowiska oraz ocenach oddziaływania na środowisko (Dz. U. 2016 r. poz. 353 wraz z późn. zmianami) dla inwestycji nie wymagane jest przeprowadzanie postępowania oceny oddziaływania na środowisko.

Lublin dn. 20.05.2017 r.

opracował:

mgr inż. Mirosław J. Kłyś  
Upr. Bud. Nr 2743/Lb/94

Urząd Marszałkowski  
Województwa Lubelskiego  
w Lublinie



PR-VI.8012.9.2017.PTK

Lublin, dnia 17 lutego 2017 r.

**Zakład Robót Drogowych DROROB**

**mgr inż. Miłosz J. Kłyś**

**ul. K.K. Baczyńskiego 28**

**24-100 Puławy**

W załączeniu przesyłam Uchwałę Zarządu Województwa Lubelskiego z dnia 14 lutego 2017 r. w sprawie wyrażenia opinii do przedłożonego wniosku o zezwolenie na realizację inwestycji drogowej

*Z pozdrowieniami*

DYREKTOR  
DEPARTAMENTU POLITYKI REGIONALNEJ

*[Signature]*  
BOGDAN KAWAŁKO

za zgodność z oryginałem

*[Signature]*  
Miłosz Kłyś

Załącznik:

Uchwała CLXIII/3286/2017

Departament Polityki Regionalnej

20-029 Lublin, ul. Artura Grottgera 4, tel. 81 44 16 545, fax 81 44 16 544, dpr@lubelskie.pl

www.lubelskie.pl

**UCHWAŁA NR CLXIII/3286/2017  
ZARZĄDU WOJEWÓDZTWA LUBELSKIEGO**

z dnia 14 lutego 2017 r.

**w sprawie wyrażenia opinii do projektu wniosku dla inwestycji drogowej  
pn.: Budowa ul. Jabłonkowej w Krasnymstawie (dr. gm. nr 109780L)**

Na podstawie art. 41 ust. 1 ustawy z dnia 5 czerwca 1998 r. o samorządzie województwa (Dz. U. z 2016 r., poz. 486 z późn. zm.) oraz art. 11b ust. 1 ustawy z dnia 10 kwietnia 2003 r. o szczególnych zasadach przygotowania i realizacji inwestycji w zakresie dróg publicznych (Dz. U. z 2015 r., poz. 2031 z późn. zm.) uchwala się, co następuje:

**§ 1.** Zarząd Województwa Lubelskiego opiniuje pozytywnie projekt wniosku dla inwestycji drogowej pn. Budowa ul. Jabłonkowej w Krasnymstawie (dr. gm. nr 109780L). Inwestycja obejmuje działki wymienione w przesłanej dokumentacji.

**§ 2.** Wykonanie uchwały powierza się Marszałkowi Województwa Lubelskiego.

**§ 3.** Uchwała wchodzi w życie z dniem podjęcia.

Wicemarszałek

Krzysztof Grabczuk

Marszałek Województwa

Sławomir Sosnowski

za zgodność z oryginałem

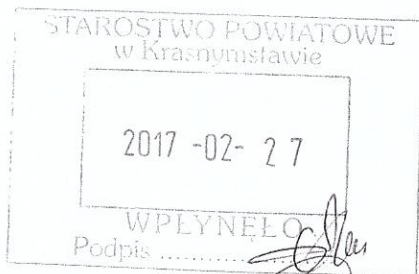
Miłosz Kłysz

Zakład Robót Drogowych  
**DROROB**  
mgr inż. Miłosz J. Kłyś  
24-100 Puławy, ul. Baczyńskiego 28  
tel. 886-24-11, tel./fax 446-77-35  
NIP 712-132-43-43, REGON 1430061473

STAROSTWO POWIATOWE  
22-300 Krasnystaw  
ul. Sobieskiego 3  
tel. (82) 576 72 86 do 88

Puławy, dn. 27.02.2017 r.

L/O/20/2017



**Zarząd Powiatu Krasnostawskiego**  
**Ul. M. Sobieskiego 3**  
**22-300 Krasnystaw**

Zgodnie z art. 11b ust. 2 Ustawy z dn. 10 kwietnia 2003 r. o szczególnych zasadach przygotowania i realizacji inwestycji w zakresie dróg publicznych (Dz. U. z 2015 r. poz. 2031 wraz z późn. zm.) brak odpowiedzi na wniosek złożony 30.01.2017 r. o wydanie opinii planowanej inwestycji „**Budowa ul. Jabłonkowej w Krasnymstawie (dr. gm. nr 109780L)**” **traktujemy jako brak zastrzeżeń do wniosku.**

Załączniki:

1. Kserokopia pisma przewodniego – 1 egz.

z poważaniem:

mgr inż. Miłosz J. Kłyś  
Upr. Bud. Nr 2743/Lb/94


za zgodność z oryginałem  
Miłosz Kłyś

Zakład Robót Drogowych  
**DROROB**  
mgr inż. Miłosz J. Kłysz  
24-100 Puławy, ul. Dączyńskiego 28  
tel. 886-24-11, tel./fax 448-77-35  
NIP 714-107-43-43, REGON 14204473

STAROSTWO POWIATOWE  
22-300 Krasnystaw  
ul. Sobieskiego 3  
tel. (82) 576 72 86 do 88

Puławy, dn. 27.01.2017 r.

L/O/12/2017



**Zarząd Powiatu Krasnostawskiego**  
**Ul. M. Sobieskiego 3**  
**22-300 Krasnystaw**

Działając w imieniu i z upoważnienia Burmistrza Miasta Krasnystaw – Zarządcy Dróg gminnych na terenie Gminy Miasto Krasnystaw zwracam się z prośbą o wydanie opinii w trybie art. 11b Ustawy z dn. 10 kwietnia 2003 r. o szczególnych zasadach przygotowania i realizacji inwestycji w zakresie dróg publicznych (Dz. U. z 2015 r. poz. 2031 wraz z późn. zm.) dotyczącej planowanej inwestycji „**Budowa ul. Jabłonkowej w Krasnymstawie (dr. gm. nr 109780L)**”.

Załączniki:

1. Upoważnienie – 1 egz.,
2. Opłata skarbową
3. Wniosek o wydanie decyzji (projekt) – 1 egz.,
4. Materiały do wniosku – 1 egz.,

z poważaniem:

mgr inż. Miłosz J. Kłysz  
Upr. Bud. Nr 2743/Lb/94

za zgodność z oryginałem  
Miłosz Kłysz

BURMISTRZ KRASNOSTAWU  
Plac 3-go Maja 29  
22-300 Krasnystaw

MOS.7236.5.2.2017

STAROSTWO POWIATOWE  
22-300 Krasnystaw  
ul. Sobieskiego 3  
tel. (82) 576 72 34 do 88

Krasnystaw, dnia 31.01.2017 r.

**Zakład Robót Drogowych  
DROROB  
ul. Baczyńskiego 28  
24-100 Puławy**

### OPINIA

Na podstawie z art. 11b ust. 1 ustawy z dnia 10 kwietnia 2003 roku - o szczególnych zasadach przygotowania i realizacji inwestycji w zakresie dróg publicznych (Dz. U. z 2015 r. poz. 2031 z późn. zm.) opiniuję pozytywnie realizację inwestycji drogowej polegającej na budowie drogi publicznej gminnej nr 109780L – ul. Jabłonkowa w Krasnymstawie.

**BURMISTRZ**  
*mgr inż. Hanna Mazurkiewicz*

za zgodność z oryginałem  
*Miłosz Kłys*

IN.II.5152. 9 . 1 .2017

INP




Chełm, dnia 3 lutego 2017 r.

Urząd Miasta Krasnystaw  
Plac 3 Maja 29

2125/17/RKJ

Wpłynęło dn. 07-02-2017  
Przyjęto przez:  
Magdalena Orkiszewska



03R003ZU4

Miasto Krasnystaw

Plac 3-go Maja 29, 22 – 300 Krasnystaw

STAROSTWO POWIATOWE

22-300 Krasnystaw

ul. Sobieskiego 3

tel. (82) 570 70 00 do 88

W nawiązaniu do wniosku z dnia 27 stycznia 2017 r., znak: RMI.7011.6.3.2016/2017.IN1, data wpływu dnia 1 lutego 2017 r., dotyczącego wydania opinii niezbędnej do uzyskania decyzji o zezwoleniu na realizację inwestycji drogowej pn. „Budowa ul. Jabłonkowej w Krasnymstawie” (dr. gm. nr 109780L), w zakresie, określonym w „Materiałach do wniosku o wydanie decyzji o zezwoleniu na realizację inwestycji drogowej. Budowa ul. Jabłonkowej w Krasnymstawie (dr. gm. nr 109780L) odc. dług. 192 m”, opracowanych w styczniu 2016 r. przez Zakład Robót Drogowych DROROB, 24 -100 Puławy, ul. Baczyńskiego 28, autorstwa mgr inż. Miłosza Kłysia, Lubelski Wojewódzki Konserwator Zabytków, że w obszarze objętym inwestycją nie występują obiekty architektury i budownictwa, parki/ogrody, cmentarze i zabytki archeologiczne, wpisane do rejestru zabytków województwa lubelskiego, jak również włączone do wojewódzkiej ewidencji zabytków i wskazane do ochrony w gminnej ewidencji zabytków, w przypadku których realizacja robót stanowić może zagrożenie zniszczeniem bądź naruszeniem w sposób istotny chronionych wartości.

Zwracam natomiast uwagę, że przedmiotowa inwestycja realizowana będzie w pobliżu włączonego do wojewódzkiej ewidencji zabytków oraz Gminnej ewidencji zabytków Krasnegostawu stanowiska archeologicznego nr 65 na obszarze AZP 83 – 87 (nr w miejscowości 61), gdzie podczas badań powierzchniowych Archeologicznego Zdjęcia Polski zewidencjonowano pozostałości osadnictwa z epoki neolit- epoki brązu oraz wczesnośredniowiecznego (w załączeniu kopia karty KESA z lokalizacją stanowiska).

Przypominam zatem, że zgodnie z art. 6 ust. 1 pkt 3 lit. a ustawy z dnia 23 lipca 2003 r. o ochronie zabytków i opiece nad zabytkami (t.j. Dz. U. z 2014 r. poz. 1446 z późn. zm.) zabytki archeologiczne, będące w szczególności pozostałościami terenowymi pradziejowego i historycznego osadnictwa, podlegają ochronie i opiece, bez względu na stan zachowania.

W związku z powyższym - zgodnie z art. 32 ust. 1 cyt. ustawy o ochronie zabytków i opiece nad zabytkami - **osoba, która w trakcie prowadzenia prac budowlanych lub ziemnych odkryła przedmiot, co do którego istnieje przypuszczenie, iż jest on zabytkiem, ma obowiązek wstrzymania wszelkich robót**, mogących uszkodzić lub zniszczyć odkryty przedmiot, zabezpieczenia przy użyciu dostępnych środków tego przedmiotu i miejsca jego znalezienia oraz niezwłocznego powiadomienia o tym właściwego wojewódzkiego konserwatora zabytków, a jeśli nie jest to możliwe, Burmistrza Krasnegostawu. **Wówczas mogą zostać podjęte archeologiczne wykopaliskowe badania ratownicze.**

Dopełnienie przez Inwestora powyższego warunku pozwoli na uchronienie przed zniszczeniem zabytków archeologicznych, które mogą zostać odkryte podczas realizacji inwestycji.

za zgodność z oryginałem

Miłosz Kłys

Mając na uwadze powyższe opiniuję pozytywnie ze stanowiska konserwatorskiego rozwiązania, przedstawione w „Materiałach do wniosku o wydanie decyzji o zezwoleniu na realizację inwestycji drogowej. Budowa ul. Jabłonkowej w Krasnymstawie (dr. gm. nr 109780L) odc. dług. 192 m”, opracowanych w styczniu 2016 r. przez Zakład Robót Drogowych DROROB, 24 -100 Puławy, ul. Baczyńskiego 28, autorstwa mgr inż. Miłosza Kłysia, dotyczące realizacji inwestycji drogowej pn. „Budowa ul. Jabłonkowej w Krasnymstawie” (dr. gm. nr 109780L), z zastrzeżeniem uwzględnienia powyższych warunków przy realizacji inwestycji.

up. Lubelskiego Wojewódzkiego  
Konserwatora Zabytków

mgr Stanisław Białek  
Kierownik Delegatury  
w Chelmie

za zgodność z oryginałem

Miłosz Kłysz

A	T	W	P	L
	X		X	

[illegible]

za zgodność z oryginałem

Młotysz

Młotysz



# Informacje o losach stanowiąca

za zgodność z oryginałem

Miłosz Kłyś



## LEGENDA

- proj. odc. drogi
- drogi krajowe
- drogi wojewódzkie
- drogi powiatowe
- drogi gminne

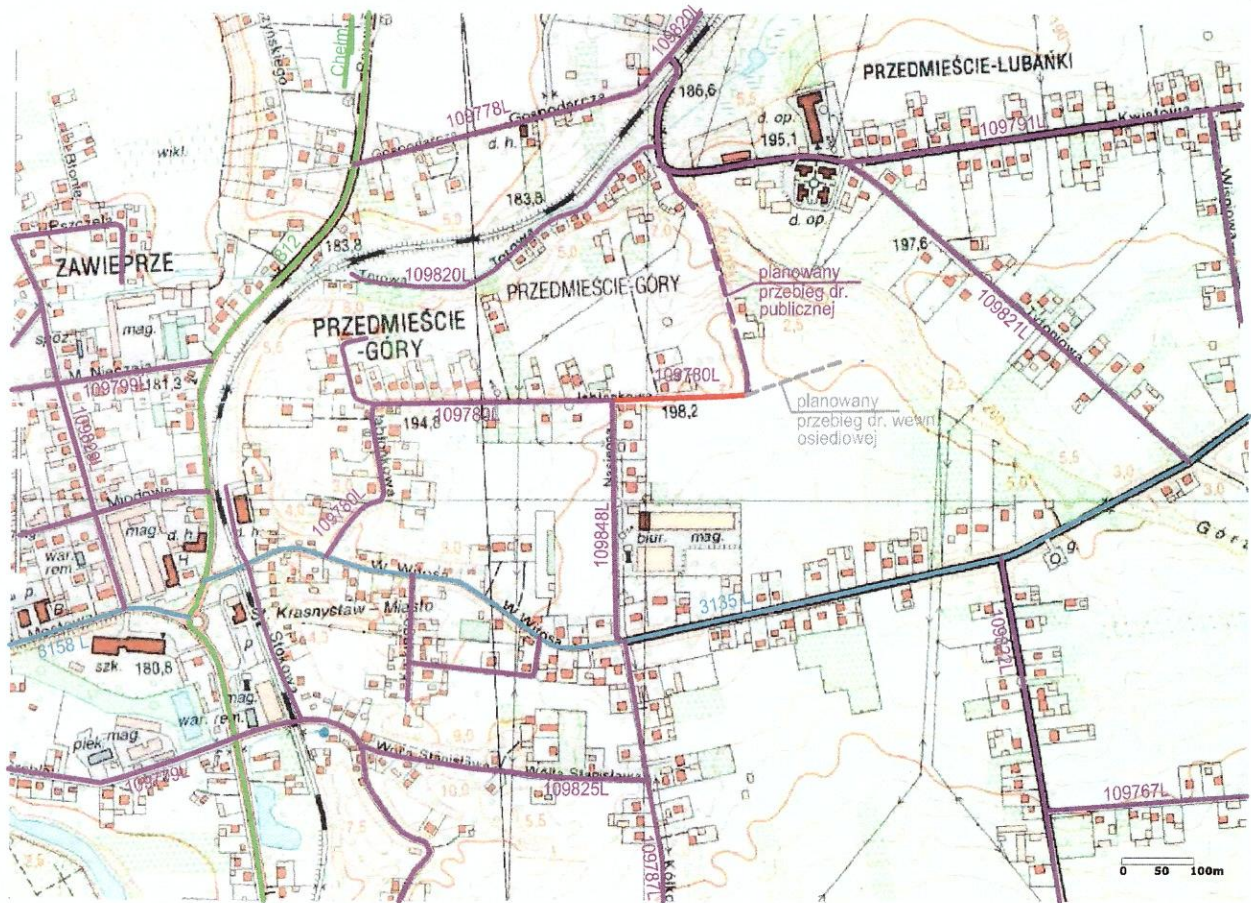
### ZAMAWIAJĄCY: Miasto Krasnystaw

22-300 Krasnystaw ul. Plac 3-maja 29  
tel. 82 576-21-57; fax. 82 576-23-77

### WYKONAWCA: Zakład Robót Drogowych DROROB

24-100 Puławy; ul. Baczyńskiego 28  
kom: 603-888-732; e-mail: drorob@onet.pl

Nazwa dokumentacji	Budowa ul. Jabłonkowej w Krasnystawie	Data	V 2017
Stadium Branża	MATERIAŁY DO WNIOSKU O ZRID	Skala	1:10000
Tytuł rysunku	MAPKA ORIENTACYJNA	Nr rys.	1
Projektant	mgr inż. Miłosz Kłyś upr. nr 2743/Lb/94		
Sprawdzający	mgr inż. Władysław Kłyś upr. nr 226/66		



## LEGENDA

- proj. odc. drogi
- drogi krajowe
- drogi wojewódzkie
- drogi powiatowe
- drogi gminne

### ZAMAWIAJĄCY: Miasto Krasnystaw

22-300 Krasnystaw ul. Plac 3-maja 29  
tel. 82 576-21-57; fax. 82 576-23-77

### WYKONAWCA: Zakład Robót Drogowych DROROB

24-100 Puławy; ul. Baczyńskiego 28  
kom: 603-888-732; e-mail: drorob@onet.pl

Nazwa dokumentacji	Budowa ul. Jabłonkowej w Krasnymstawie	Data	V 2017
Stadium Branża	MATERIAŁY DO WNIOSKU O ZRID	Skala	1:10000
Tytuł rysunku	MAPKA ORIENTACYJNA	Nr rys.	1
Projektant	mgr inż. Miłosz Kłyś upr. nr 2743/Lb/94		
Sprawdzający	mgr inż. Władysław Kłyś upr. nr 226/66		

STAROSTWO POWIATOWE  
22-300 Krasnystaw  
ul. Sobieskiego 3  
tel. (82) 576 72 86 do 88

Szkie orientacji w skali 1:10000



- LEGENDA
- granica działek
  - proj. linie rozgraniczające (LR)
  - proj. nawierzchnia jezdni
  - rekonstrukcja naw. bitumicznej
  - budowa zjazdu indywid. i publ.
  - krągłozjazd
  - przebudowa kabla telefonicznego
  - proj. rura osłonowa telekom.
  - przebudowa gazociągu
  - proj. rura osłonowa elektr.
  - budowa kabla oświetleniowego
  - budowa słupa oświetleniowego z oprawą LED
  - likwidacja oprawy oświetleniowej

### OŚWIADCZENIE

Potwierdzam zgodność niniejszej mapy  
z oryginałem mapy do celów projektowych  
przyjętej do zasobów PODGIG w Krasnymstawie  
i zarejestrowanej pod n-rem P.0606.2016.951

Puławy, dn. 02.12.2016 r.

Z up. STAROSTY  
P.0606.2016.951  
GŁÓWNY SPECJALISTA

mgr inż. Rafał J. Kłyp  
Lub. Bud. W. 2133/194

ZAMAWIAJĄCY: Miasto Krasnystaw 22-300 Krasnystaw ul. Plac 3-maja 29 tel. 82 576-21-57; fax 82 576-23-77	
WYKONAWCA: Zakład Robót Drogowych DROROB 24-100 Puławy: ul. Baczyńskiego 28 kom. 603-888-732; e-mail: drorob@onet.pl	
Nazwa dokumentacji Budowa ul. Jabłonkowej w Krasnymstawie	Data V 2017
Skala MATERIAŁY DO WNIOSKU O ZEID 1:500	Strona 1
PLAN SYTUACYJNY	
mgr inż. Mirosz. Kłyp upr. nr 2743/Lb.94	
mgr inż. Wiesław Kłyp upr. nr 226/66	

### UWAGA

Dziaki nr 226/7, 226/8, 229/9 i 226/10  
wydzielono w trakcie opracowania dokumentacji  
planu Projektu podziału nieruchomości

MAPA DO CELÓW PROJEKTOWYCH		6540.1035.2016
Oznaczenie kancelaryjne zgłoszenia pracy geodazyjnej	Krasnystaw	
Miejscowość	060601_1	
Jednostka ewidencyjna	Krasnystaw Miasto	
Otwór ewidencyjny	060601.1.0003	
Skala mapy	Góry Przedmieście	
Nazwa układu współrzędnych	1:500	
Nazwa mapy	2000/8	
Nazwa mapy	Kronsztadt 60	
Nazwa mapy	08-11-2016	
Numer działki i oznaczenie granic obszaru, który był przedmiotem aktualizacji	Zgodnie z zakresem	
Służebności gruntowe mające wpływ na zagospodarowanie gruntów zlokalizowanych w granicach projektowanej inwestycji	Nie badano służebności gruntowych ze względu na charakter linowy projektowanego obiektu	
Kontur użytku gruntowego, który nie jest ujawniony w bazie danych ewidencji gruntów i budynków		
Niniejszą mapę wykonano metodą na podstawie zaktualizowanej w obszarze objętym zamknięciem mapy zasadniczej w skali 1:500 sekcje 8.146.13.25.1.4, 8.146.13.25.2.3		
Obszar aktualizacji: gruba przerywana linia kolonu zielonego.		
Treść mapy analogowej zgodna z treścią mapy ewidencyjnej.		

**BUDMAP**  
Biuro Usług Geodazyjnych  
Piotr Szydłowski  
ul. Dumkowskiego 13.59 20-425 Lublin  
NIP: 564-166-24-01 REGON: 060517966  
BI: 792-029-238  
Nazwa / imię i nazwisko, Wykonawcy  
GEODETA

inż. Piotr Szydłowski  
08.11.2016r.

GEODETA UPRAWNIONY  
Andrzej Szymczyk  
pozwolenie Nr 12815  
20-433 Lublin ul. Matuszaka 16/54

linię i nazwisko, nr uprawnień oraz  
data i podpis geodety uprawniającego  
który opracował mapę:  
08.11.2016r.

